

- HRANICE POZEMKŮ (dle KN)
- HRANA STÁVAJÍCÍ KOMUNIKACE
- CHODNÍK
- VJEZD

Celková plocha dotčených pozemků (dle KN) 1201,00 m<sup>2</sup>

Celková plocha záměru 241,78 m<sup>2</sup>

z toho plocha chodníku 174,18 m<sup>2</sup>

plocha vjezdů 67,60 m<sup>2</sup>

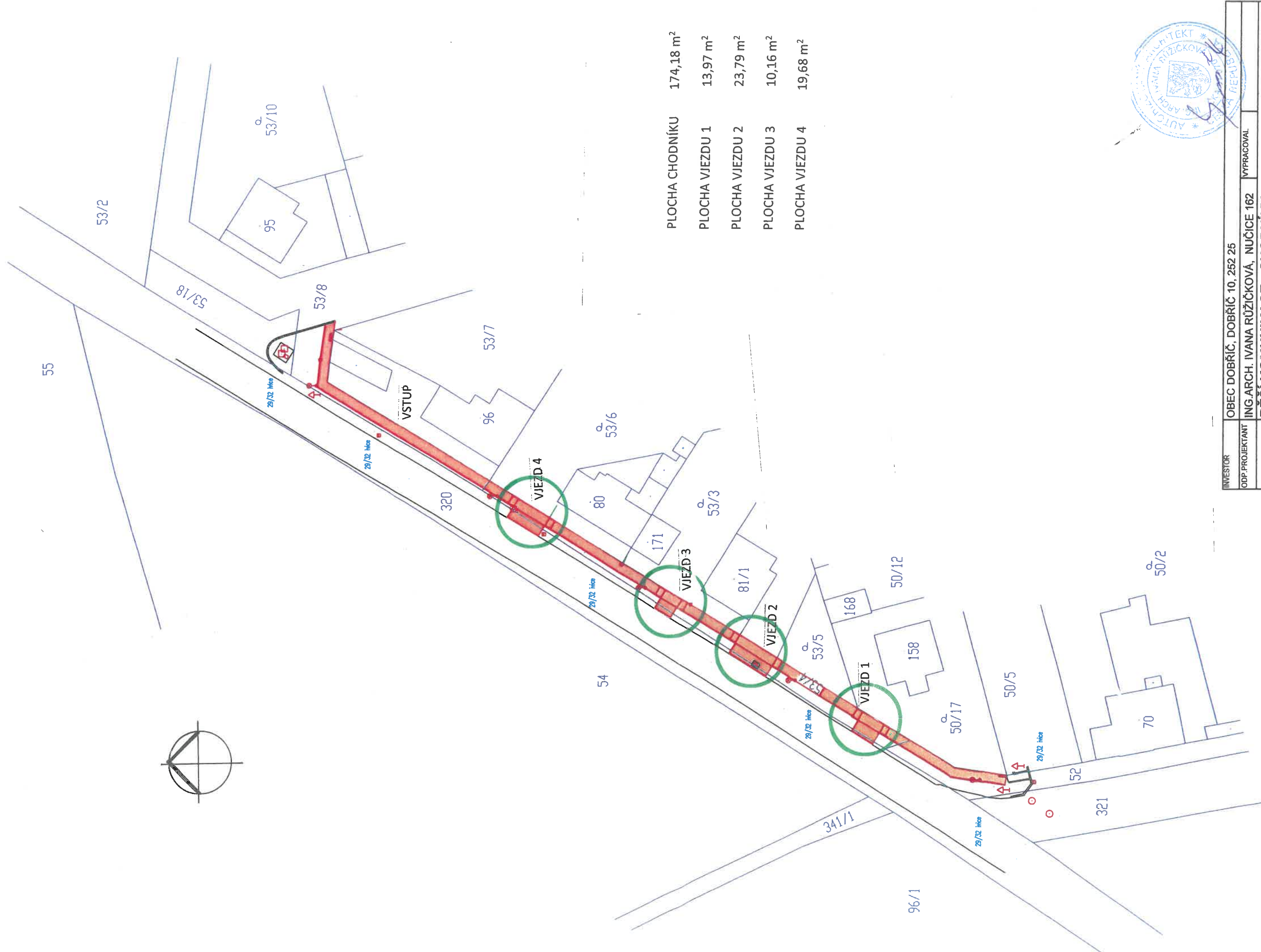
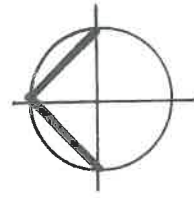
Celková délka stavby 136,23 m

Délka chodníku 116,54 m

Délka vjezdů 19,69 m



INVESTOR	OBEC DOBŘÍČ, DOBŘÍČ 10, 252 25		
ODP. PROJEKTANT	ING. ARCH. IVANA RŮŽIČKOVÁ, NUČICE 162		
OBJEKT	PĚŠÍ KOMUNIKACE - CHODNÍKY		
VÝKRES	Parc.č. 52, 53/4, 53/19 k.ú. Dobříč u Prahy		
STUPEN	SITUACE - řešené lokality		
DUR+DSP	1 : 500	ČÍSLO PARÉ	ČÍSLO VÝKRESU
	03/2020		1



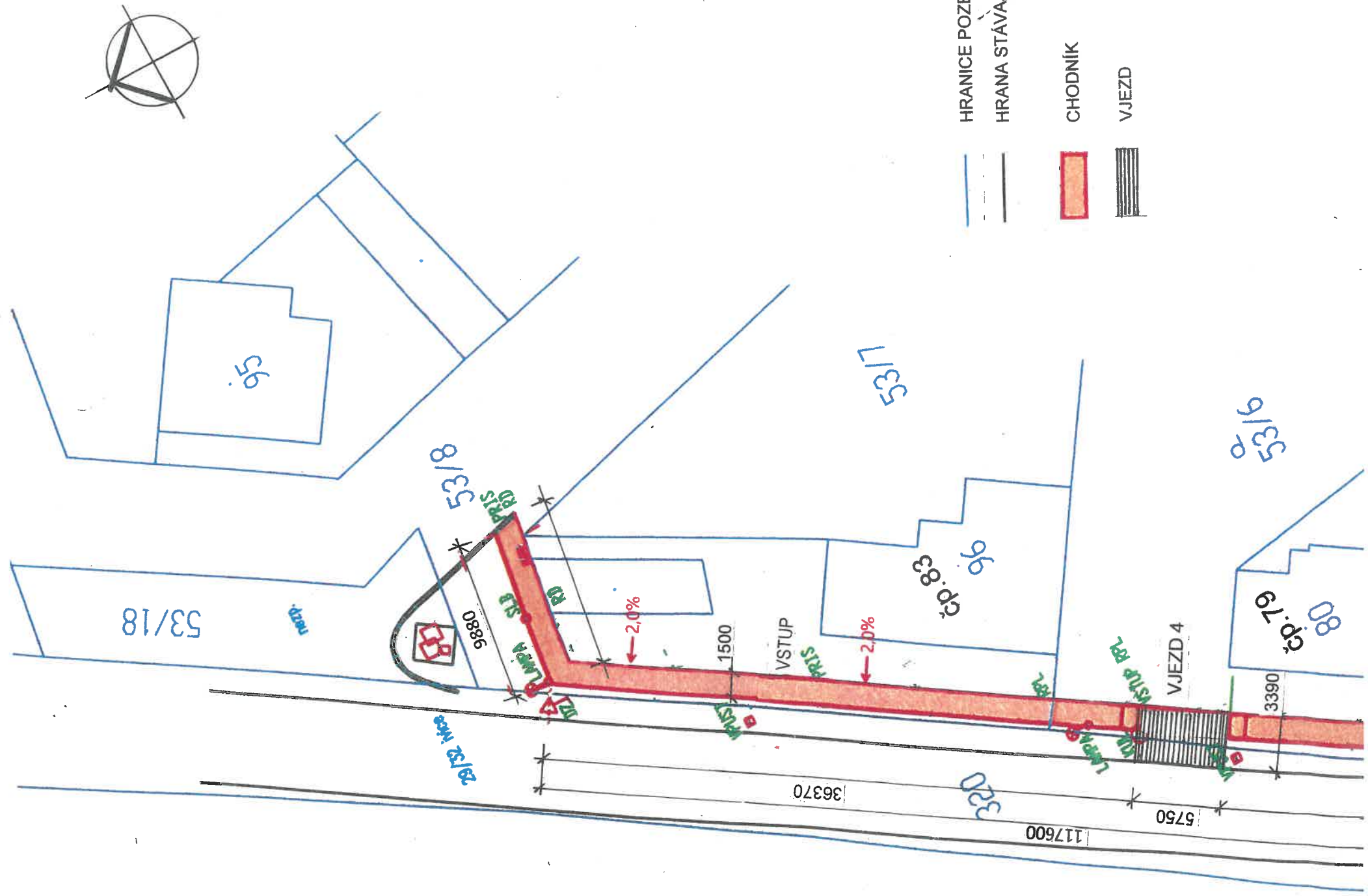
PLOCHA CHODNÍKU	174,18 m <sup>2</sup>
PLOCHA VJEZDU 1	13,97 m <sup>2</sup>
PLOCHA VJEZDU 2	23,79 m <sup>2</sup>
PLOCHA VJEZDU 3	10,16 m <sup>2</sup>
PLOCHA VJEZDU 4	19,68 m <sup>2</sup>



INVESTOR	OBEC DOBŘÍČ, DOBŘÍČ 10, 252 25		
ODP.PROJEKTANT	ING.ARCH. IVANA RŮŽIČKOVÁ, NUČICE 162		
OBJEKT	PĚŠÍ KOMUNIKACE - CHODNÍKY		
VÝKRES	Parc.č. 52, 53/4, 53/19 k.ú. Dobříč u Prahy		
STUPEN	CHODNÍKY - půdorys schema		
DUR+DSP	MĚŘÍTKO	ČÍSLO PARÉ	ČÍSLO VÝKRESU
	1 : 500	03/2020	2







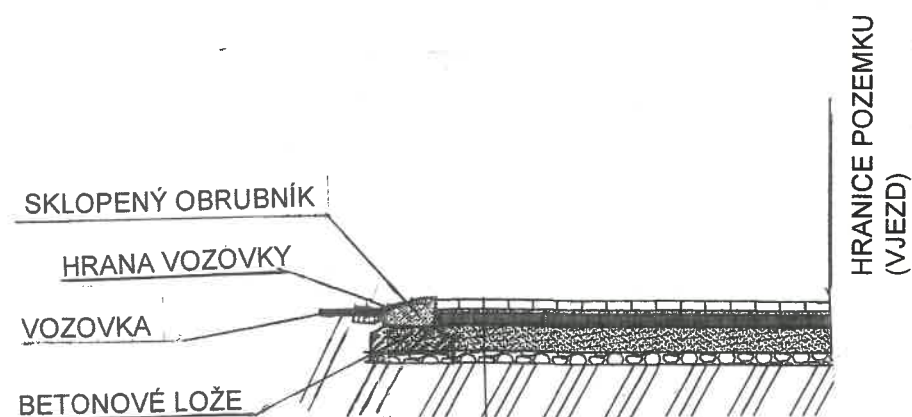
HRANICE POZEMKŮ (dle KN)  
 HRANA STÁVAJÍCÍ KOMUNIKACE

CHODNÍK

VJEZD



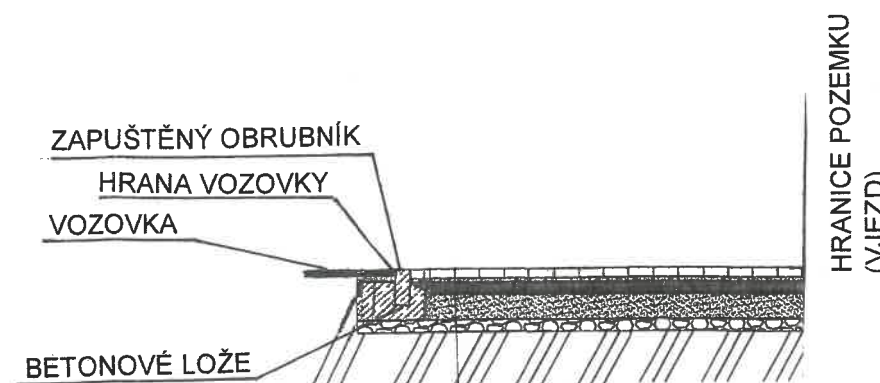
VZOROVÝ ŘEZ CHODNÍKEM  
V MÍSTĚ VJEZDU – SKLOPENÝ OBRUBNÍK



SKLADBA POJEZDOVÉ PLOCHY PRO VOZIDLA DO 3,5t

80mm - DLAŽBA - ZÁMKOVÁ 200x100x80mm  
30mm DROBNÉ DRCENÉ KAMENIVO 4-8mm  
100mm - DRCENÉ KAMENIVO 8-16mm  
200mm - DRCENÉ KAMENIVO 16-32mm  
100mm - ŠTERKOPÍSEK 0-8mm  
ZHUTNĚNÁ PLÁŇ

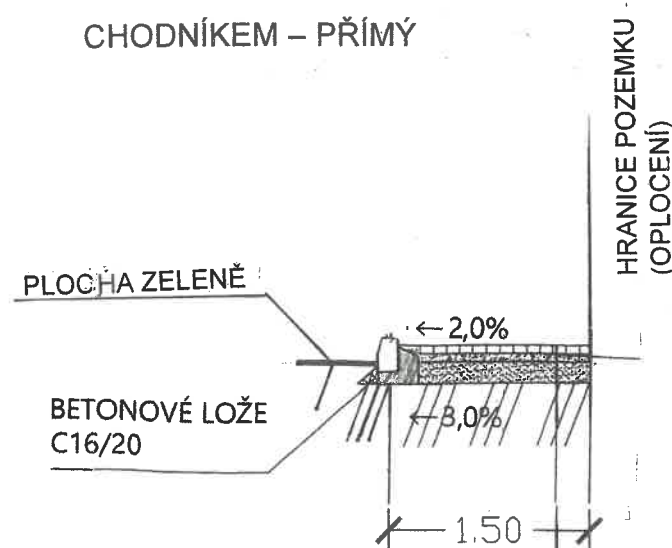
VZOROVÝ ŘEZ V MÍSTĚ  
VJEZDU – ZAPUŠTĚNÝ OBRUBNÍK



SKLADBA POJEZDOVÉ PLOCHY PRO VOZIDLA DO 3,5t

80mm - DLAŽBA - ZÁMKOVÁ 200x100x80mm  
30mm DROBNÉ DRCENÉ KAMENIVO 4-8mm  
100mm - DRCENÉ KAMENIVO 8-16mm  
200mm - DRCENÉ KAMENIVO 16-32mm  
100mm - ŠTERKOPÍSEK 0-8mm  
ZHUTNĚNÁ PLÁŇ

VZOROVÝ ŘEZ  
CHODNÍKEM – PŘÍMÝ



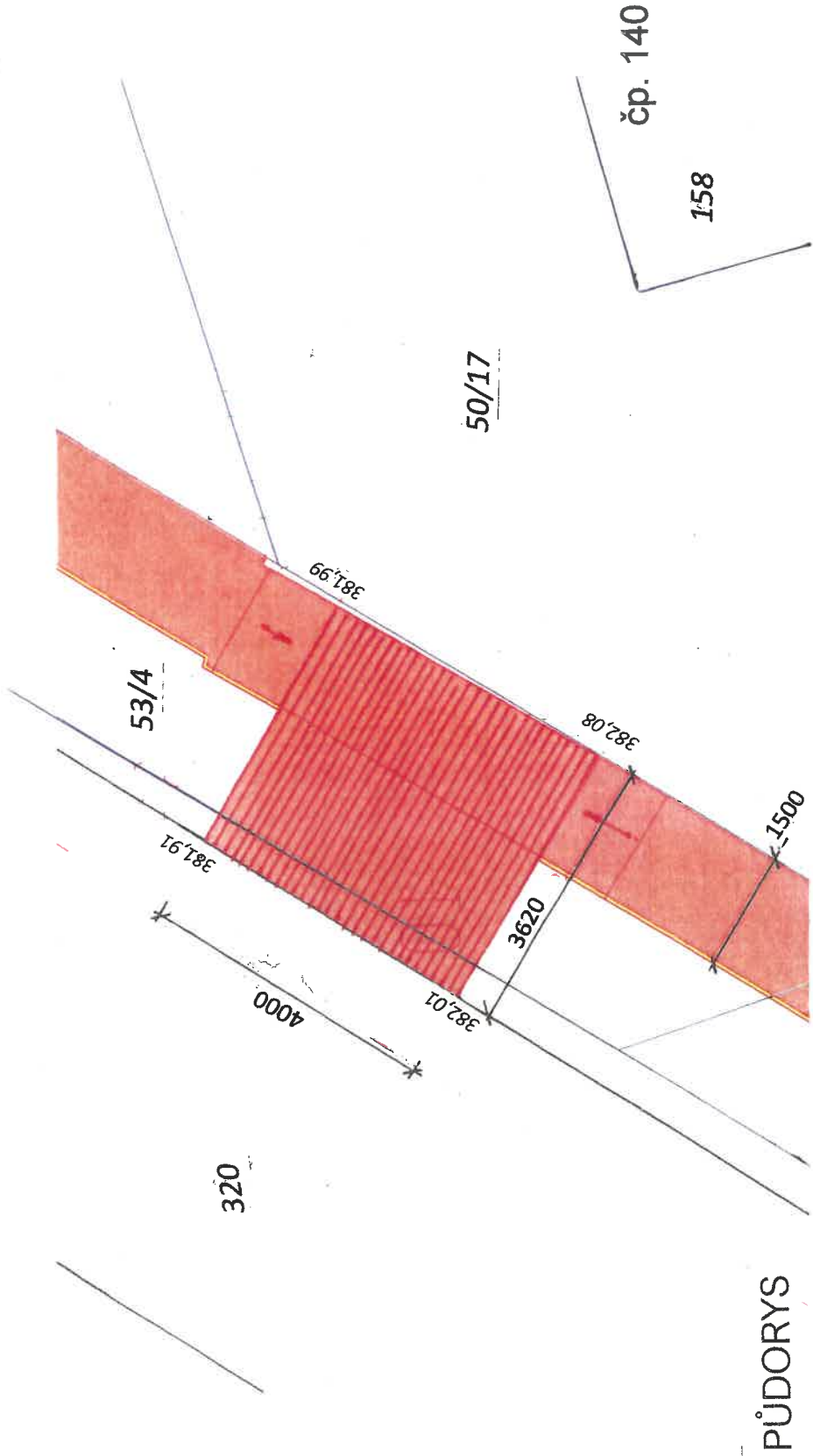
KONSTRUKCE CHODNÍKU

30-60mm - DLAŽBA - ZÁMKOVÁ 200x100x60mm  
30mm - DROBNÉ DRCENÉ KAMENIVO 4-8mm  
100-150mm - DRCENÉ KAMENIVO 8-16mm  
ZHUTNĚNÁ PLÁŇ



INVESTOR	OBEC DOBŘÍČ, DOBŘÍČ 10, 252 25		
ODP.PROJEKTANT	ING.ARCH. IVANA RŮŽIČKOVÁ, NUČICE 162	VYPRACOVAL	
OBJEKT	<b>PĚŠÍ KOMUNIKACE - CHODNÍKY</b> Parc.č. 52, 53/4, 53/19 k.ú. Dobříč u Prahy		
VÝKRES	<b>VZOROVÉ ŘEZY</b>		
STUPEN	MĚŘITKO	ČÍSLO PARÉ	ČÍSLO VÝKRESU
DUR+DSP	DATUM	03/2020	<b>4</b>



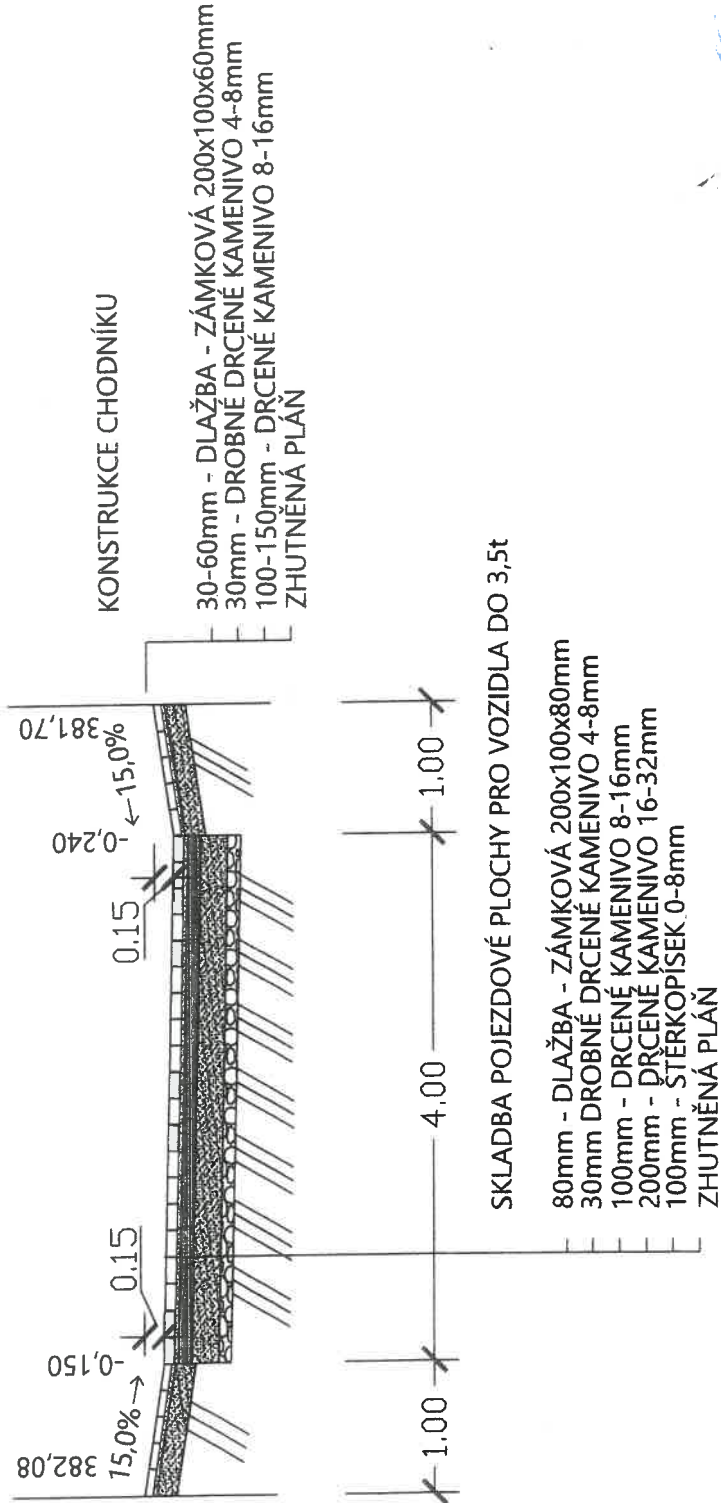



- HRANICE POZEMKŮ (dle KN)
- HRANA STÁVAJÍCÍ KOMUNIKACE

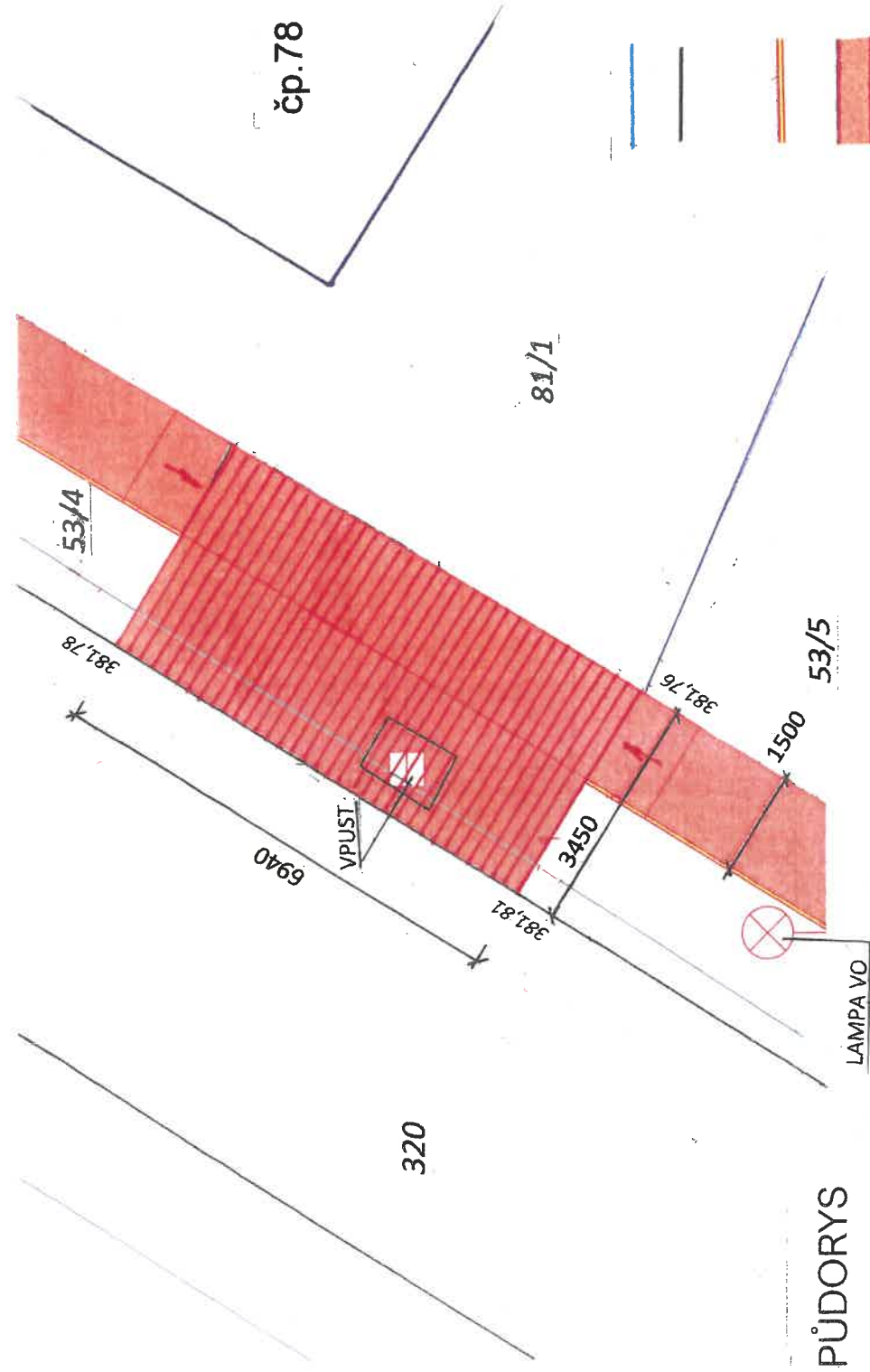
- OBRUBNÍK
- CHODNÍK
- VJEZD

PLOCHA VJEZDU 1 13,97 m²

PODÉLNÝ ŘEZ



INVESTOR	OBEC DOBRŘÍČ, DOBRŘÍČ 10, 252 25		
ODP. PROJEKTANT	ING. ARCH. IVANA RŮŽIČKOVÁ, NUČICE 162		
OBJEKT	PĚŠÍ KOMUNIKACE - CHODNÍKY		
VÝKRES	Parc.č. 52, 53/4, 53/19 k.ú. Dobříč u Prahy		
STUPĚŇ	VJEZD 1 (čp. 140) - detail		
DUR+DSP	ČÍSLO PARÉ	ČÍSLO VÝKRESU	5
	1 : 100		
	03/2020		

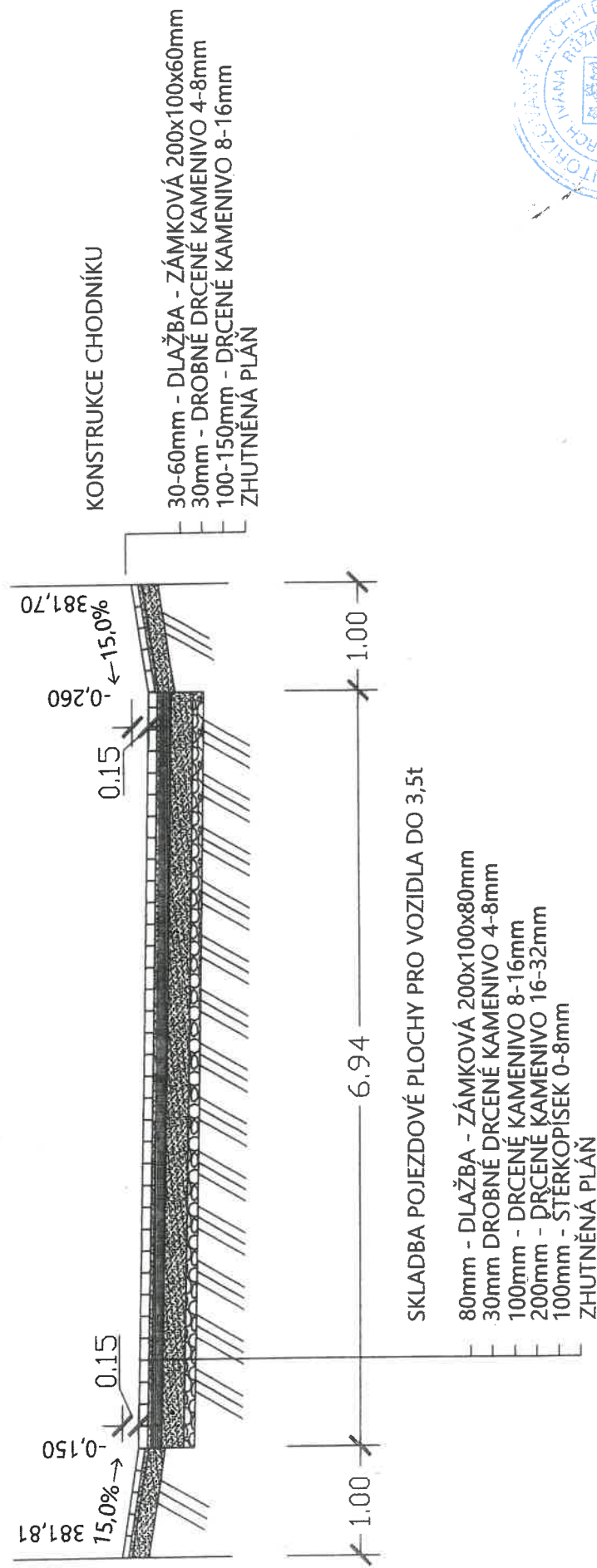
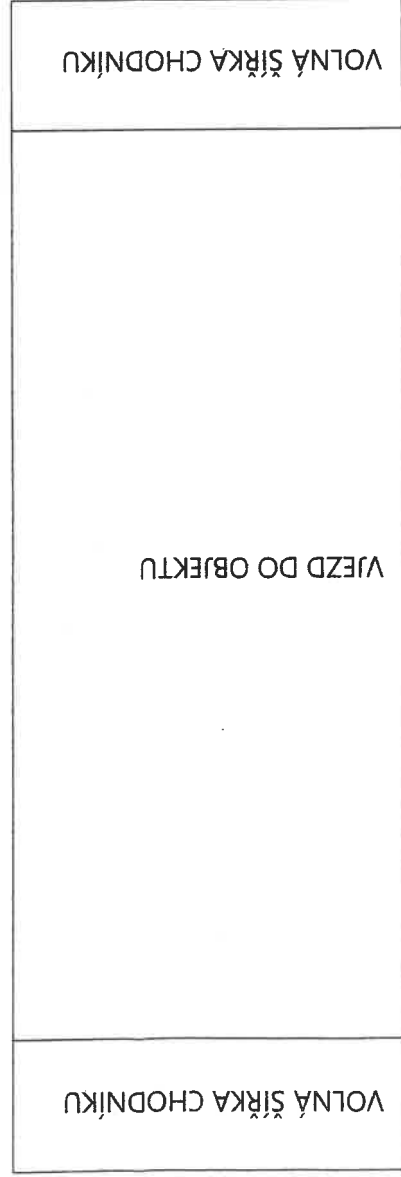


- H R A N I C E P O Z E M K Ů (d l e K N)
- H R A N A S T Á V A J Í C Í K O M U N I K A C E
- O B R U B N Í K
- C H O D N Í K
- V J E Z D

PŮDORYS

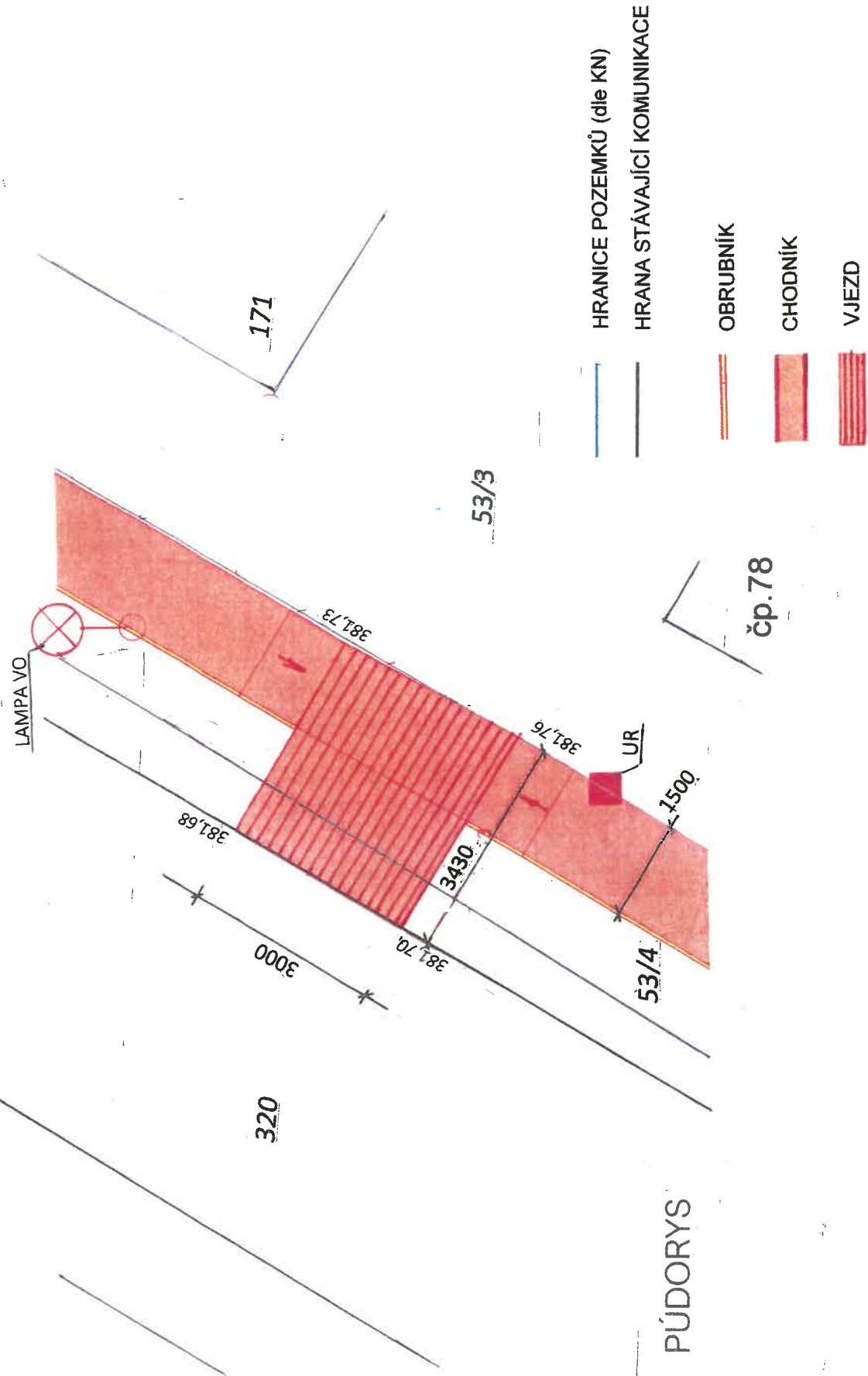
PLOCHA VJEZDU 2 23,79 m<sup>2</sup>

PODÉLNÝ ŘEZ



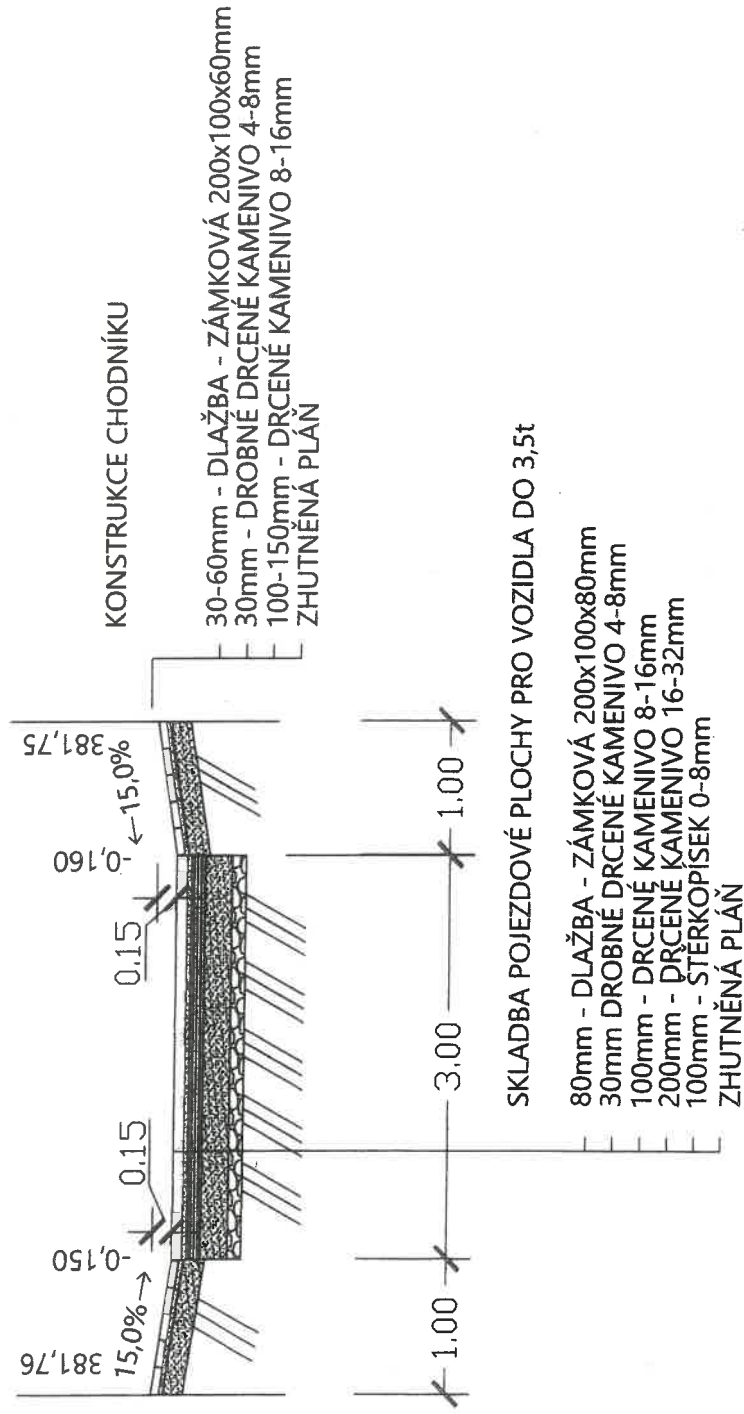
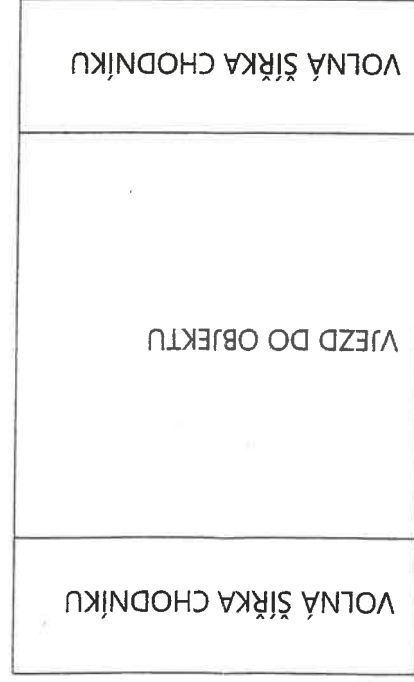
INVESTOR	OBEC DOBRŘÍČ, DOBRŘÍČ 10, 252 25
ODP. PROJEKTANT	ING. ARCH. IVANA RŮŽICKOVÁ, NUČICE 162
OBJEKT	PĚŠÍ KOMUNIKACE - CHODNÍKY
VÝKRES	Parc.č. 52, 53/4, 53/19 k.ú. Dobříč u Prahy
STUPEN	VJEZD 2 (čp. 78) - detail
DUR+DSP	MĚŘÍTKO 1 : 100 ČÍSLO PÁŘE ČÍSLO VÝKRESU 6 DATUM 03/2020





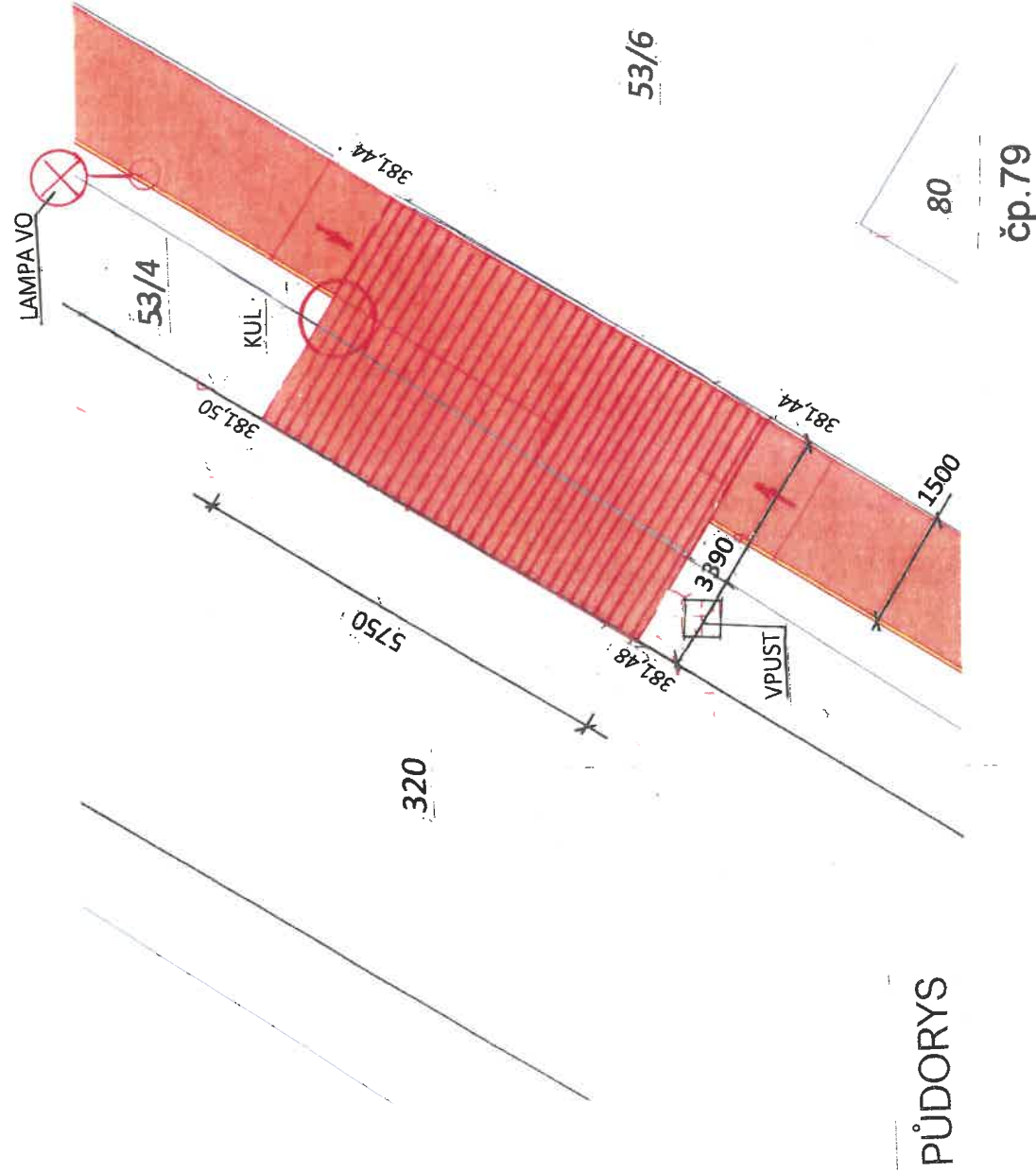
PODÉLNÝ ŘEZ

PLOCHA VJEZDU 3 10,16 m<sup>2</sup>



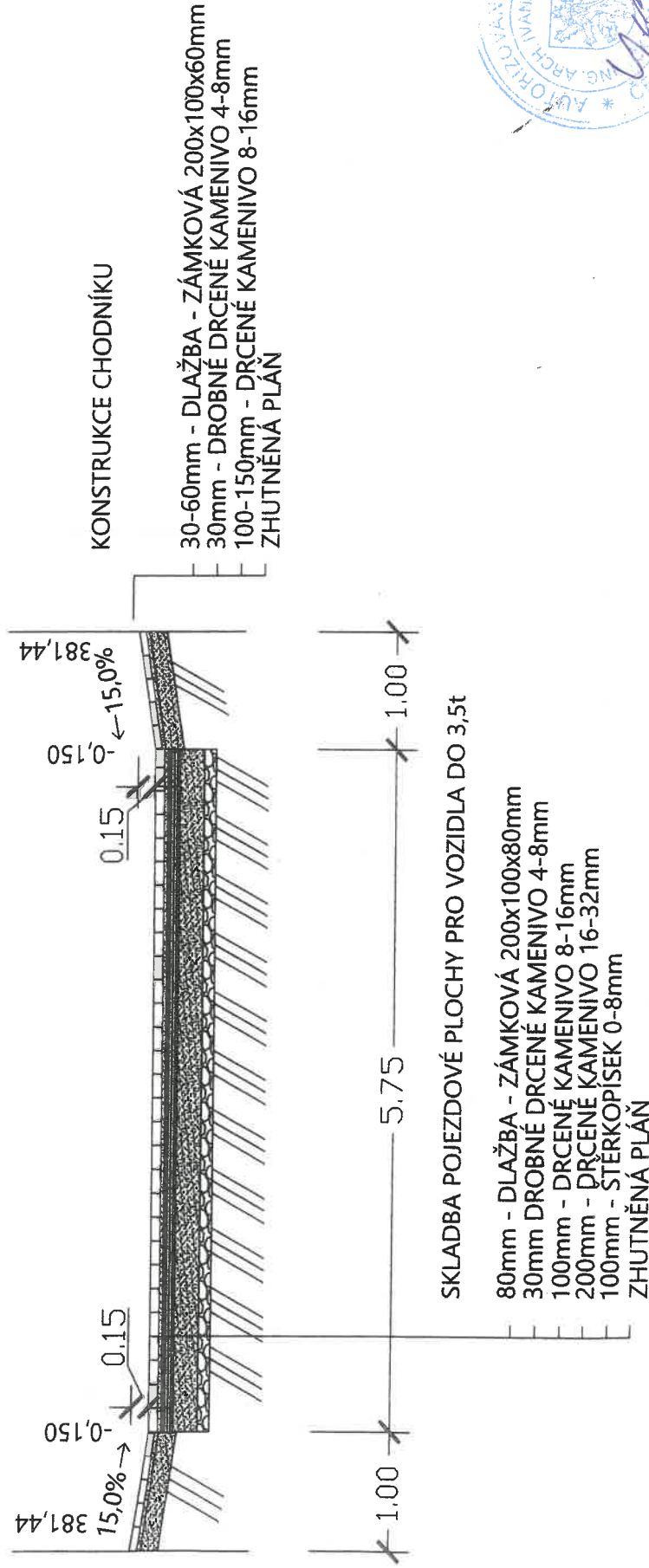

INVESTOR	OBEC DOBŘÍČ, DOBŘÍČ 10, 252 25		
ODP. PROJEKTANT	ING. ARCH. IVANA RŮŽICKOVÁ, NUČICE 162		VYPRACOVAL
OBJEKT	PĚŠÍ KOMUNIKACE - CHODNÍKY Parc.č. 52, 53/4, 53/19 k.ú. Dobříč u Prahy		
VÝKRES	VJEZD 3 (čp. 78) - detail		
STUPĚŇ	MĚŘÍTKO	1 : 100	ČÍSLO PARÉ
DUR+DSP	DATUM	03/2020	ČÍSLO VÝKRESU
			7





PLOCHA VJEZDU 4 19,68 m<sup>2</sup>

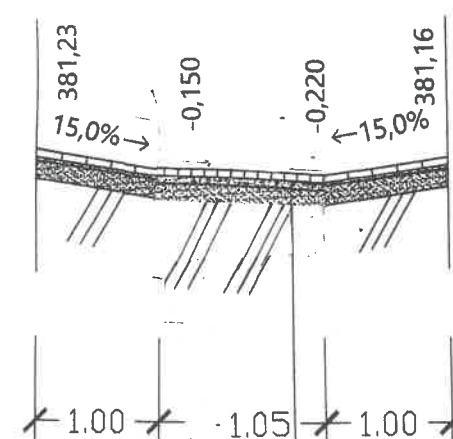
**PODÉLNÝ ŘEZ**



INVESTOR	OBEC DOBŘIČ, DOBŘIČ 10, 252 25		
ODP. PROJEKTANT	ING. ARCH. IVANA RŮŽICKOVÁ, NUČICE 162		VYPRACOVAL
OBJEKT	<b>PĚŠÍ KOMUNIKACE - CHODNÍKY</b> Parc.č. 52, 53/4, 53/19 k.ú. Dobříč u Prahy		
VÝKRES	<b>VJEZD 4 (čp. 79) - detail</b>		
ŠTUPEN	MĚŘÍTKO	1 : 100	ČÍSLO VÝKRESU
DUR+DSP	DATUM	03/2020	<b>8</b>

VOLNÁ ŠÍŘKA CHODNÍKU	VSTUP NA POZEMEK	VOLNÁ ŠÍŘKA CHODNÍKU
----------------------	------------------	----------------------

PODÉLNÝ ŘEZ VSTUPU  
ALTERNATIVNÍ ŘEŠENÍ



KONSTRUKCE CHODNÍKU

30-60mm - DLAŽBA - ZÁMKOVÁ 200x100x60mm  
30mm - DROBNÉ DRCENÉ KAMENIVO 4-8mm  
100-150mm - DRCENÉ KAMENIVO 8-16mm  
ZHUTNĚNÁ PLÁŇ



INVESTOR	OBEC DOBŘÍČ, DOBŘÍČ 10, 252 25		
ODP.PROJEKTANT	ING.ARCH. IVANA RŮŽICKOVÁ, NUČICE 162	VYPRACOVAL	
OBJEKT	<b>PĚŠÍ KOMUNIKACE - CHODNÍKY</b> Parc.č. 52, 53/4, 53/19 k.ú. Dobříč u Prahy		
VÝKRES	<b>VSTUP (čp. 83) - detail alternativního řešení</b>		
STUPĚŇ	MĚŘÍTKO	ČÍSLO PARÉ	ČÍSLO VÝKRESU
DUR+DSP	DATUM	03/2020	<b>9</b>